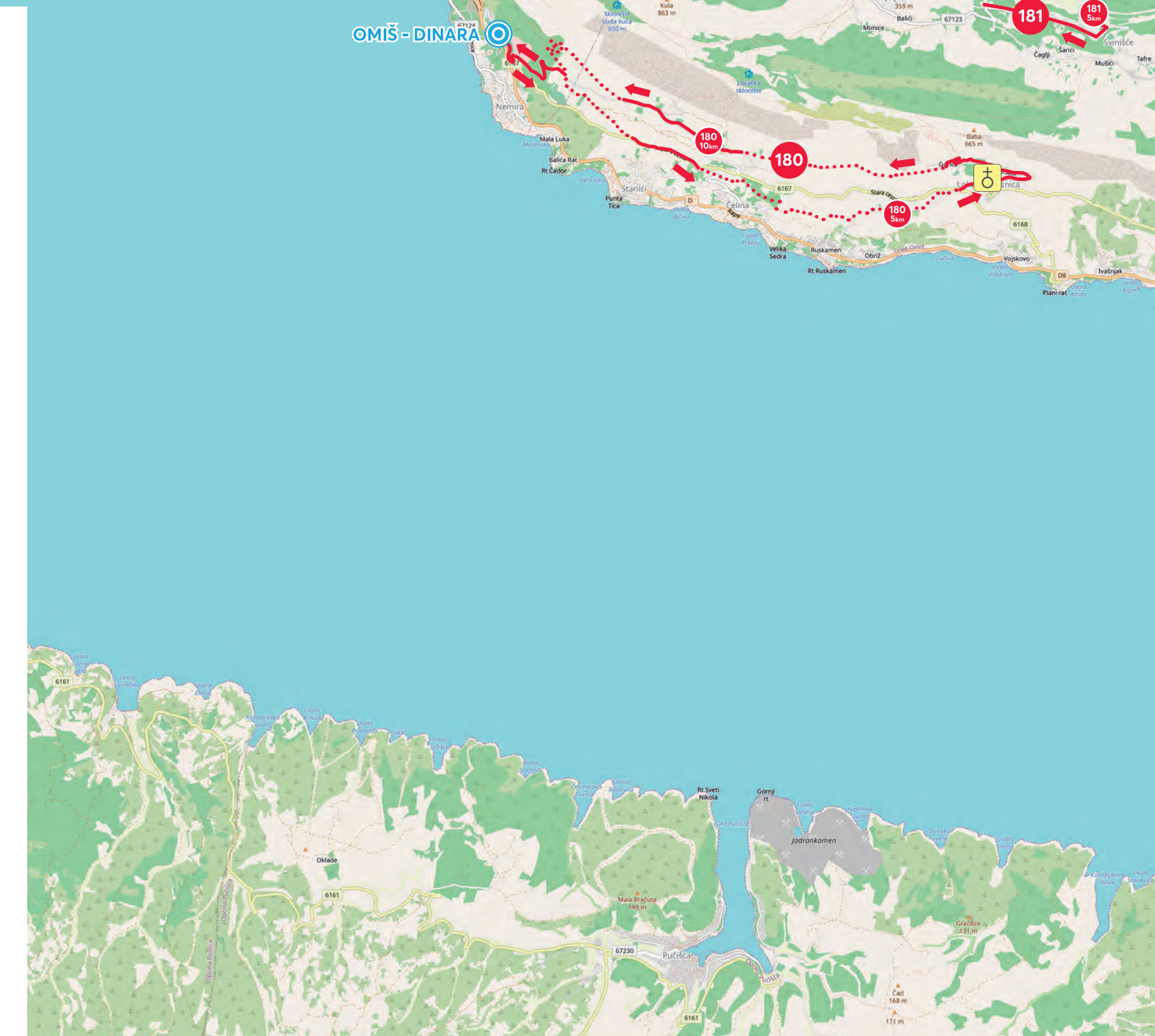




STAZE | PERCORSI | STRECKEN | TRAILS

| | | | | | | |
|---|---|--|---|--|--|--|
| <p>1 MARINA Plodnim poljima Trai fertili campi Through the fertile fields Durch die fruchtbaren Felder 48,1 km 1st: 107 m</p> | <p>15 SEGET Staza impresivnih vidika Itinerario dei panorami impressionanti The trail of magnificent views Weg der beeindruckenden Aussichten 23,6 km 1st: 590 m</p> | <p>32 TROGR Doživite Ciovo Esperienze sull'isola di Ciovo Experiences Ciovo Erleben Sie Ciovo 20,5 km 1st: 526 m</p> | <p>62 KAŠTELA Kaštelaški putopis Diario di viaggio di Castelli Kastela travelogue Reisebericht von Kastela 22,4 km 1st: 687 m</p> | <p>121 SPLIT Brdsko biciklistički put Marjan Itinerario Marjan in mountain bike Marjan Mountain Bike trail Mountainbike Weg Marjan 5,0 km 1st: 208 m</p> | <p>160 DUGI RAT Enduro Sveti Ivan Enduro San Giovanni Enduro St. John Enduro Hl. Johannes 8,2 km 1st: 246 m</p> | <p>180 OMIŠ Pod Omiškom Dinarom Al piedi dello Dinaro di Omis On the foot of Omis Dinaro Unter dem Omišer Bergmassiv 13,6 km 1st: 456 m</p> |
| <p>2 MARINA Čarobna Marina Affascinante Marina Magical Marina Magische Marina 30,2 km 1st: 565 m</p> | <p>16 SEGET Napoleonovim putem Percorrendo attraverso la via di Napoleone Riding the Napoleonic route Über Napoleons Wege 14,8 km 1st: 517 m</p> | <p>45 OKRUG Okrug Riviera Il distretto Riviera Riviera district Riviera Bezirk 12,3 km 1st: 286 m</p> | <p>63 KAŠTELA Pravci do zvijezda Una storia ciclistica Eine Geschichte 16,5 km 1st: 751 m</p> | <p>122 SPLIT Pravci do zvijezda Una finestra sulle stelle A window to the stars Fenster zu den Sternen 23,6 km 1st: 805 m</p> | <p>161 DUGI RAT Enduro Pomer Enduro Abisso Enduro Abgrund 9,3 km 1st: 300 m</p> | <p>181 OMIŠ Rijeka uzadnja Il fiume dei scopi The river of sights Fluss der Seufzer 7,9 km 1st: 281 m</p> |
| <p>3 MARINA Staza netaknute prirode Itinerario della natura incontaminata Pristine nature trail Weg der unberührten Natur 28,9 km 1st: 752 m</p> | <p>30 TROGR Trogrir s visokom Trogrir dall'alto Trogrir from above Trogrir von oben 12,9 km 1st: 346 m</p> | <p>60 KAŠTELA Staza Kaštel Stari La storia del guerriero Kastel Star trail Weg Kastel Star 19,7 km 1st: 526 m</p> | <p>80 SOLIN Ratnici povijest La storia dei guerrieri The history of warriors Krieger der Vergangenheit 19,2 km 1st: 552 m</p> | <p>140 PODSTRANA Sunčanom stranom Peruna Luogo di vacanze ideato da Perun Along the sunny side of Perun Entlang der Sonnenseite von Perun 14,5 km 1st: 453 m</p> | <p>162 DUGI RAT Enduro Poskok Enduro Viper Enduro Viper 11,3 km 1st: 429 m</p> | <p>800 SOLTA Staza zalaska nad 7 otocima Il momento del tramonto su 7 isolotti The sunset trail above 7 islets Weg des Sonnenuntergangs über 7 Inselchen 21,3 km 1st: 540 m</p> |
| <p>4 MARINA Staza antičke loze Itinerario del vigna antico The ancient vine trail Weg der uralten Rebe 26,9 km 1st: 753 m</p> | <p>31 TROGR Istočni raj Paradiso orientale East paradise Östliches Paradies 8,2 km 1st: 266 m</p> | <p>61 KAŠTELA Pecalom kroz Kaštela Percorrendo attraverso Castelli Pedaling through Kastela Rosend durch die Kastela 30,4 km 1st: 592 m</p> | <p>120 SPLIT Staza Gospe od Prizidnice Itinerario della Madonna di Prizidnica Through the ancient Podstrana hamlets Weg der Muttergottes von Prizidnica 12,2 km 1st: 277 m</p> | <p>141 PODSTRANA Stariim podstranskim selima Attraverso gli antichi luoghi di Podstrana Through the ancient Podstrana hamlets Durch die alten Dörfer von Podstrana 29,0 km 1st: 910 m</p> | <p>163 DUGI RAT Enduro Bitnica Enduro Battaglia Enduro Bataillon 11,8 km 1st: 480 m</p> | <p>801 SOLTA Tragovina kraljice Teute Sulle tracce della regina Teuta Following queen Teuta footprints Entlang der Spuren von Königin Teuta 20,3 km 1st: 540 m</p> |



www.dalmatia-bike.com

THE HEART OF DALMATIA

MBT biciklistička karta
MTB map
Mappa ciclistica MTB

EAST & WEST | EST E OVEST
ISTOK I ZAPAD | OST UND WEST

Dugi Rat
Kaštela
Marina
Omis
Ciovo
Podstrana
Trogrir
Solin
Solin
Seget



Važni telefonski brojevi | Numeri telefonici importanti | Important telephone numbers | Wichtige Telefonnummern

Jedinstveni broj za pomoć | Numero di pronto intervento | For all emergency situations | Einheitsnummer für alle Notfälle

+385 112
Policija | Polizia | Police | Polizei

+385 192
Vatrogasci | Vigili del fuoco | Fire brigade | Feuerwehr

+385 193
Hitna pomoć | Pronto soccorso | Ambulance | Erste Hilfe

+385 194

**Turističke zajednice | Enti per il turismo
Tourist boards | Tourismusverbände**

Dugi Rat
Pulješki trg 1
21215 Dugi Rat
T +385 (0) 21 73 52 44
www.visitdugirat.eu

Seget
Trg hrvatskog viteza S.F.1
21218 Seget
T +385 (0) 21 880 559
www.tz-seget.hr

Kaštela
Dvorac Viturini - Lušisko Brce 5
21215 Kastel Lušić
T +385 (0) 21 227 933
www.kastela-info.hr

Solin
Krofa Zvonimira 69
21210 Solin
T +385 (0) 21 210 048
www.solin-info.com

Marina
Dr. Franje Tuđmana 3A
21222 Marina
T +385 (0) 21 889 015
www.tz-marina.hr

Split
Opatički trg
narodnog preporoda 9
21000 Split
T +385 (0) 21 348 600
www.visitplit.com

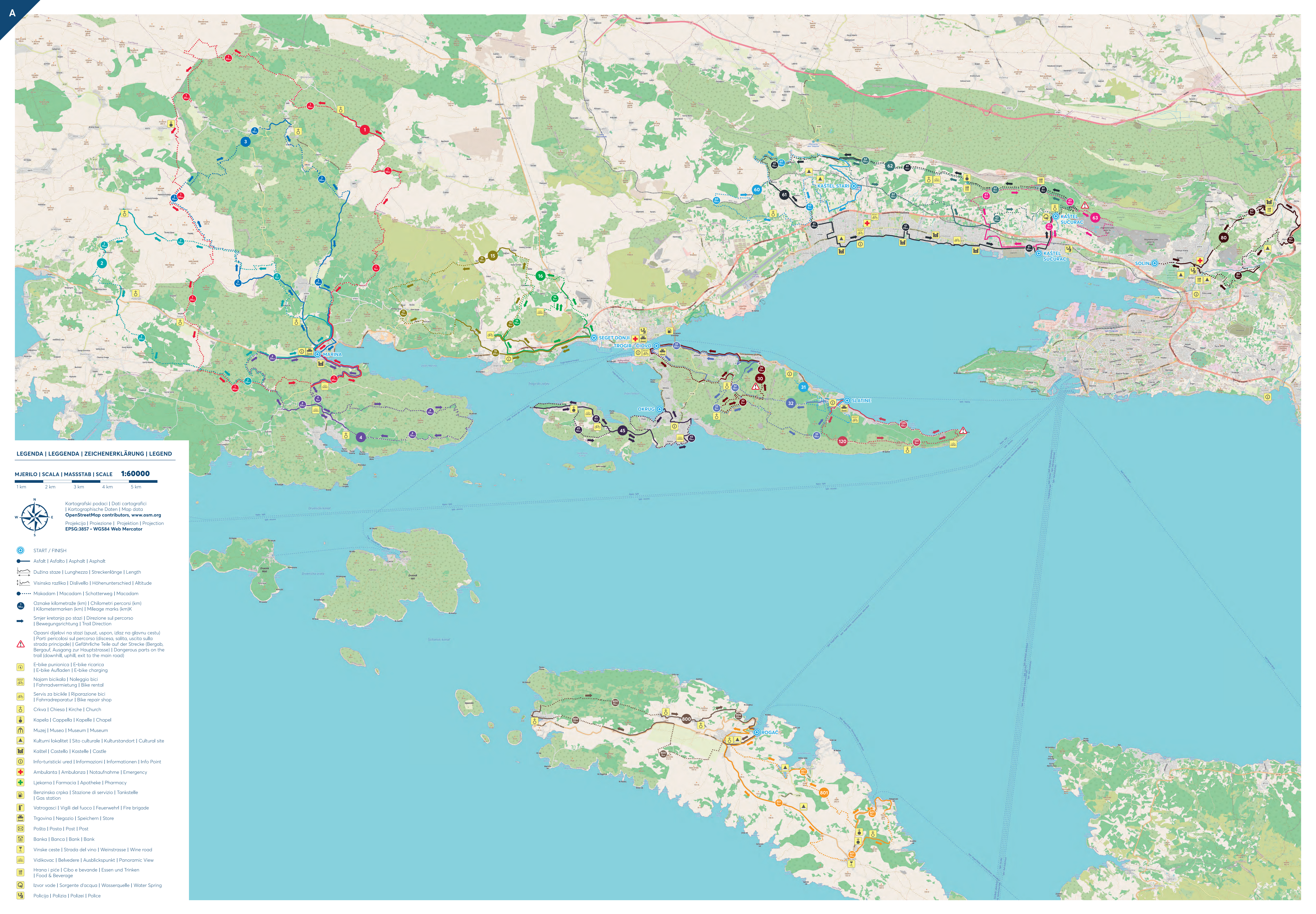
Okrug
Ul. Bana Jelčića 15
21222 Makarska
T +385 (0) 21 88 73 11
www.visitokrug.com

Solta
Šaltanskih žrtava 14
21430 Gradac
T +385 (0) 21 654 657
www.visitolta.com

Omis
Fotbal 1a
21310 Omis
T +385 (0) 21 661 350
www.visitomis.hr


Trogrir
Trg Ivana Pavla 11/1
21220 Trogrir
T +385 (0) 21 885 628
www.visittrogir.hr

Podstrana
Trg dr. Franje Tuđmana 3
21313 Podstrana
T +385 (0) 21 333 775
www.visitpodstrana.hr



LEGGENDA | LEGGENDA | ZEICHENERKLÄRUNG | LEGEND

MJERILO | SCALA | MASSSTAB | SCALE **1:60000**
1 km 2 km 3 km 4 km 5 km



Kartografski podaci | Dati cartografici
| Kartographische Daten | Map data
OpenStreetMap contributors, www.osm.org
Proiekcija | Proiezione | Projektion | Projection
EPSG:3857 - WGS84 Web Mercator

- START / FINISH
- Asfalt | Asfalto | Asphalt | Asphalt
- Duzina staze | Lunghezza | Streckenlänge | Length
- Visinska razlika | Dislivello | Höhenunterschied | Altitude
- Makadam | Macadam | Schotterweg | Macadam
- Oznake kilometraže (km) | Chilometri percorsi (km) | Kilometermarken (km) | Mileage marks (km)K
- Smjer kretanja po stazi | Direzione sul percorso | Bewegungsrichtung | Trail Direction
- Opasni dijelovi na stazi (spust, uspon, izlaz na glavnu cestu) | Parti pericolosi sul percorso (discesa, salita, uscita sulla strada principale) | Gefährliche Teile auf der Strecke (Bergab, Bergauf, Ausgang zur Hauptstrasse) | Dangerous parts on the trail (downhill, uphill, exit to the main road)
- E-bike punionica | E-bike ricarica | E-bike Aufladen | E-bike charging
- Najam bicikala | Noleggio bici | Fahrradvermietung | Bike rental
- Servis za bicikle | Riparazione bici | Fahrradreparatur | Bike repair shop
- Crkva | Chiesa | Kirche | Church
- Kapela | Cappella | Kapelle | Chapel
- Muzej | Museo | Museum | Museum
- Kulturni lokalitet | Sito culturale | Kulturstandort | Cultural site
- Kaštel | Castello | Kastelle | Castle
- Info-turistički ured | Informazioni | Informationen | Info Point
- Ambulanta | Ambulanza | Notaufnahme | Emergency
- Ljekarna | Farmacia | Apotheke | Pharmacy
- Benzinska crpka | Stazione di servizio | Tankstelle | Gas station
- Vatrogasci | Vigili del fuoco | Feuerwehr | Fire brigade
- Trgovina | Negozio | Spielern | Store
- Pošta | Posta | Post | Post
- Banka | Banco | Bank | Bank
- Vinske ceste | Strada del vino | Weinstrasse | Wine road
- Vidikovac | Belvedere | Ausblickspunkt | Panoramic View
- Hrana i piće | Cibo e bevande | Essen und Trinken | Food & Beverage
- Izvor vode | Sorgente d'acqua | Wasserquelle | Water Spring
- Policija | Polizia | Polizei | Police